





## HUELVA

1 *VV. Guadiana* 16,7 km

Por los montes onubenses del Andévalo Occidental hasta la orilla del Guadiana. Entre la aldea Puerto de la Laja y la aldea La Isabel.

El Almendro y El Granado



2 *VV. El Litoral* 48,7 km

Sufre problemas de mantenimiento. Desde el río Odiel hasta la frontera portuguesa en el río Guadiana. Entre Ayamonte y Gibrleón.


Ayamonte, Isla Cristina, Lepe, Cartaya, Gibrleón



3 *VV. Molinos del Agua* 36 km

A través de un antiguo tren minero desde tierras de campiña a la Serranía de Huelva. Entre San Juan del Puerto y Valverde del Camino.

San Juan del Puerto, Trigueros, Beas y Valverde del Camino



## CÁDIZ

4 *VV. Entre Rios* 16,2 km

Un recorrido de Rota a Chipiona con sabor a mar, junto a Costa Ballena. Entre los municipios de Rota y Chipiona.

Rota y Chipiona



5 *VV. Matagorda* 3,6 km

Entre marismas y pinares, cerca de las vías del tren y de la Universidad, en el Parque Metropolitano de Marismas de Los Toruños y Pinar de La Algaída, entre El Puerto de Santa María y Puerto Real.

Puerto Real



6 *VV. Puerto Real-San Fernando* 8,3 km

Un paseo marismeño y marinero en pleno Parque Natural de la Bahía de Cádiz, en paralelo al ferrocarril. Entre las estaciones de tren de Puerto Real y San Fernando.

Puerto Real y San Fernando



## CÁDIZ - SEVILLA

7 *VV. Sierra* 36 km

Reconocida entre las mejores de Europa, sorprende con sus túneles, viaductos y estaciones rehabilitadas. Entre Olvera y Puerto Serrano.

Olvera, Coripe, Puerto Serrano, Montellano y El Coronil




## SEVILLA

8 *VV. Las Lagunas* 11 km

Un paseo entre olivares por un suave paisaje de campiña. Entre La Roda de Andalucía y Pedrera.

La Roda de Andalucía, Estepa, Pedrera



9 *VV. Itálica* 2,75 km

Un viejo trazado ferroviario desde la Isla de la Cartuja a las ruinas del Imperio Romano. Entre Sevilla y el municipio de Camas.

Sevilla y Camas



10 *VV. El Ronquillo* 9,2 km

A las orillas del embalse de la Minilla, con la compañía constante del agua, dehesas y encinas. Entre la antigua estación de ferrocarril de El Ronquillo (crta. N-630, Km 775) y embalse de La Minilla.

El Ronquillo



11 *VV. Sierra Norte de Sevilla* 18,7 km

El más sugerente recorrido en el corazón del Parque Natural Sierra Norte de Sevilla. Entre la estación ferroviaria de Cazalla-Constantina y el Monumento Natural del Cerro del Hierro.

Cazalla de la Sierra, Alanis, San Nicolás del Puerto y Constantina.



## SEVILLA - CÓRDOBA

12 *VV. Campiña* 91,4 km

Travesía de la campiña sevillana y cordobesa entre pueblos con valioso patrimonio cultural e histórico. Entre el Azud de Casillas en Córdoba (próxima conexión con el casco urbano) hasta Marchena.

Córdoba, Guadalcazar, La Rambla, La Carlota, Fuente Palmera, Écija, La Luisiana, Fuentes de Andalucía y Marchena



## CÓRDOBA

13 *VV. Fuente Ovejuna* 4,5 km

Un tramo de la que será una larga Vía Verde a través de un paisaje mediterráneo. En las afueras del pueblo, a 1,5 k del inicio de la Carretera Fuente Ovejuna-Los Blázquez.

Fuente Ovejuna



14 *VV. Peñarroya-Pueblonuevo* 3,2 km

Travesía urbana del antiguo trazado minero de vía estrecha. Entre la estación de Peñarroya-Pueblonuevo y la Avenida de Andalucía.


Peñarroya-Pueblonuevo



15 *VV. La Maquinilla* 8 km

Viaje a uno de los patrimonios industriales más importantes de España. Desde el Área Industrial San Antonio (Belmez) hasta el Cerco Industrial de Peñarroya-Pueblonuevo.

Belmez, Peñarroya-Pueblonuevo



16 *VV. La Minería* 14,6 km

Entre dehesas y encinas hacia las estribaciones de Sierra Morena. Entre Estación de El Soldado y Castillo de Mala Salsa.

Villanueva del Duque e Hinojosa del Duque



## CÓRDOBA - JAÉN

17 *VV. Aceite* 128 km

La más larga de Andalucía, discurre entre campiñas, olivares, agrestes sierras (Jaén, Subbética) y pueblos blancos. Entre la Estación de Campo Real y la ciudad de Jaén, con ramal de Luque a Baena.

Jaén, Torre del Campo, Torredonjimeno, Martos, Alcaudete, Luque, Baena, Zuheros, Doña Mencía, Cabra, Lucena, Moriles, Aguilar de la Frontera y Puente Genil.



## JAÉN

18 *VV. Guadalimar* 15,3 km

Del bosque galería del río Guadalimar a la vega aceitunera del Guadalquivir. Entre la estación de Linares y Vereda de Pajareros.

Linares, Ibros, Lupión, Torreblascopedro y Begijar



19 *VV. Linares* 6,6 km

El sinuoso descenso de Linares al Guadalimar. Entre Barriada San Gonzalo y Estación de Linares-Baeza.

Linares



20 *VV. Vadollano* 6,7 km

De Linares al paraje de Vadollano entre un paisaje de alomados olivares. Entre Linares y el paraje de Vadollano.

Linares



21 *VV. Segura* 27 km

Entre infinitas lomas de olivar y por el parque natural Sierras de Cazorla, Segura y Las Villas. Entre Arroyo del Ojanco y el límite provincial de Jaén con Albacete en Villarodrigo.

Arroyo del Ojanco, Segura de la Sierra, Puente de Génave, La Puerta de Segura, Génave y Villarodrigo




## GRANADA

22 *VV. Sierra Nevada* 1,65 km

A orillas del Genil, la mejor vía de acceso a las más altas cumbres de la península. Entre la cola del embalse de Canales y Estación de Maitena.

Güejar Sierra



23 *VV. Sierra de Baza* 42 km

Por un paisaje estepario en las inmediaciones del Parque Natural Sierra de Baza. Entre Baúl y el límite con la provincia de Almería (VV Valle del Almanzora).

Baza, Freila, Zújar y Caniles



## ALMERÍA

24 *VV. Valle de Almanzora* 38,5 km

A través del Valle del Almanzora, tierras esteparias ricas en mármoles y cultivos, cerca de la Sierra de los Filabres. Ente El Hijate y Fines.

Alcántar, Serón, Tíjola, Armuña de Almanzora, Purchena, Olula del Río y Fines



25 *VV. Huércal-Overa* 13 km

Un tramo con vegetación mediterránea sobre blancas tierras de yesos que se adentra en la vecina Murcia. Desde la Autovía A7 por Huércal Overa hasta la pedanía de Las Norias.

Huércal-Overa



26 *VV. Lucainena de las Torres* 5 km

A la sombra de la Sierra de Alhamilla por el antiguo ferrocarril minero que llegaba a Agua Amarga. Lucainena de las Torres-Puente del Saltador en Rambla Honda.

Lucainena de las Torres

